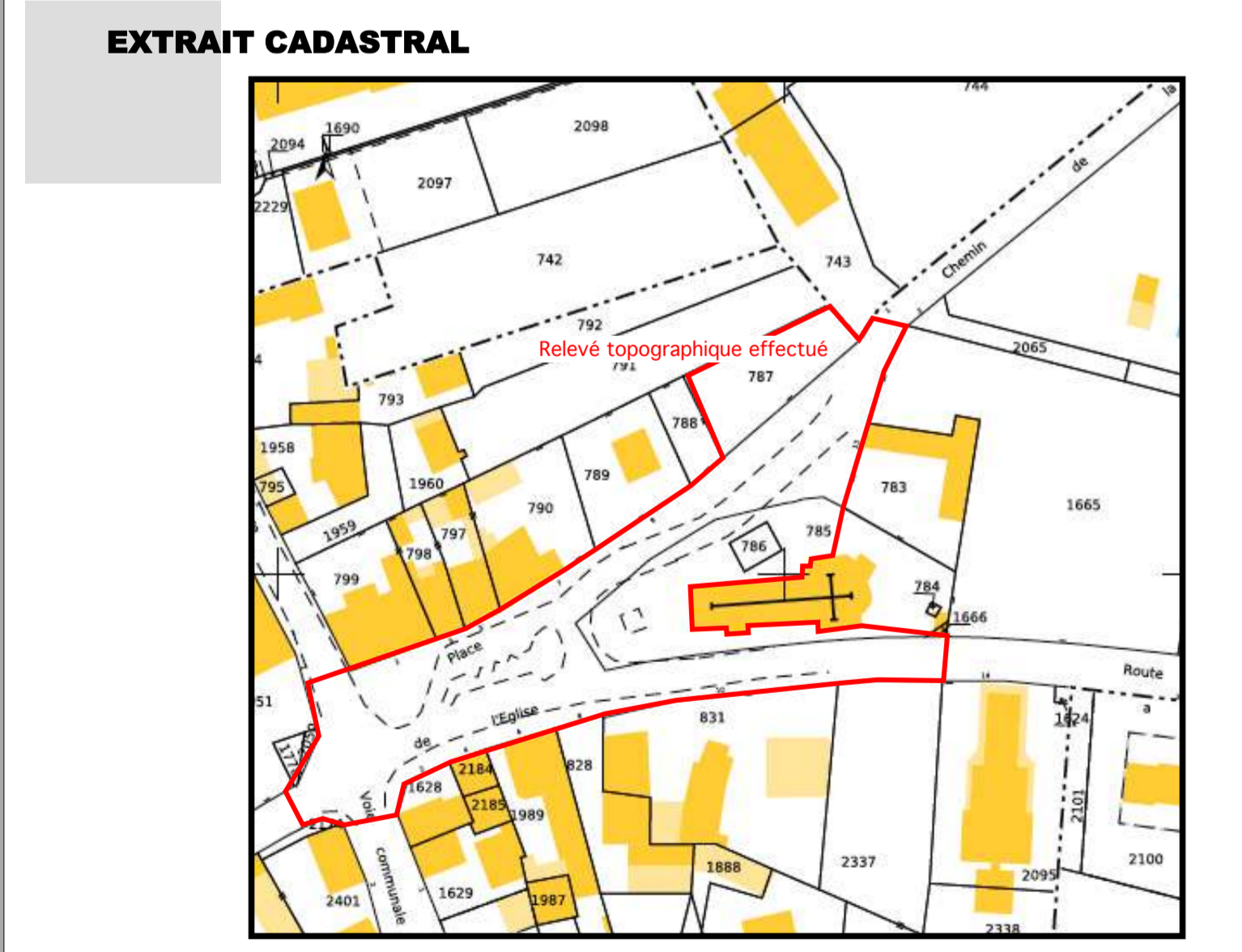
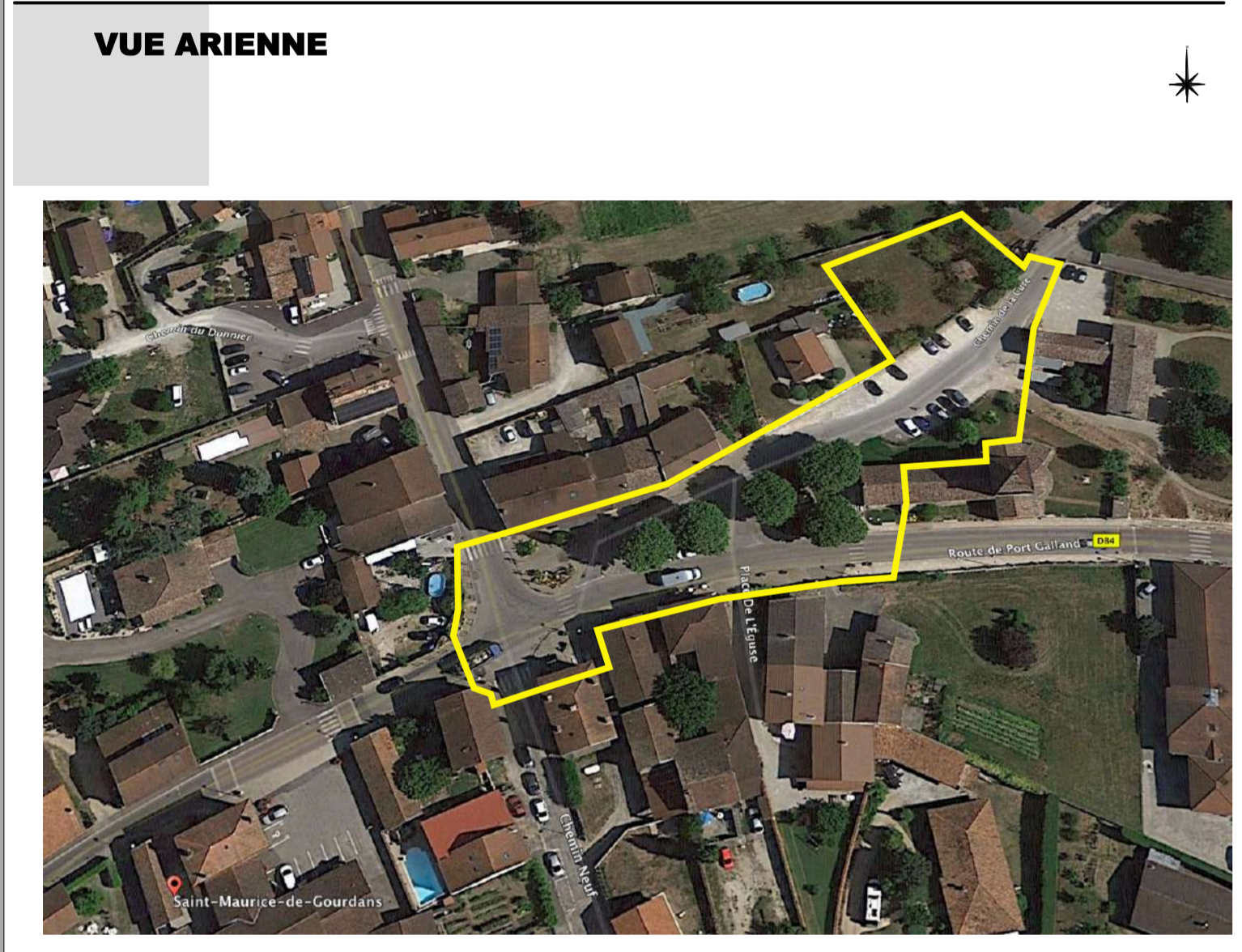
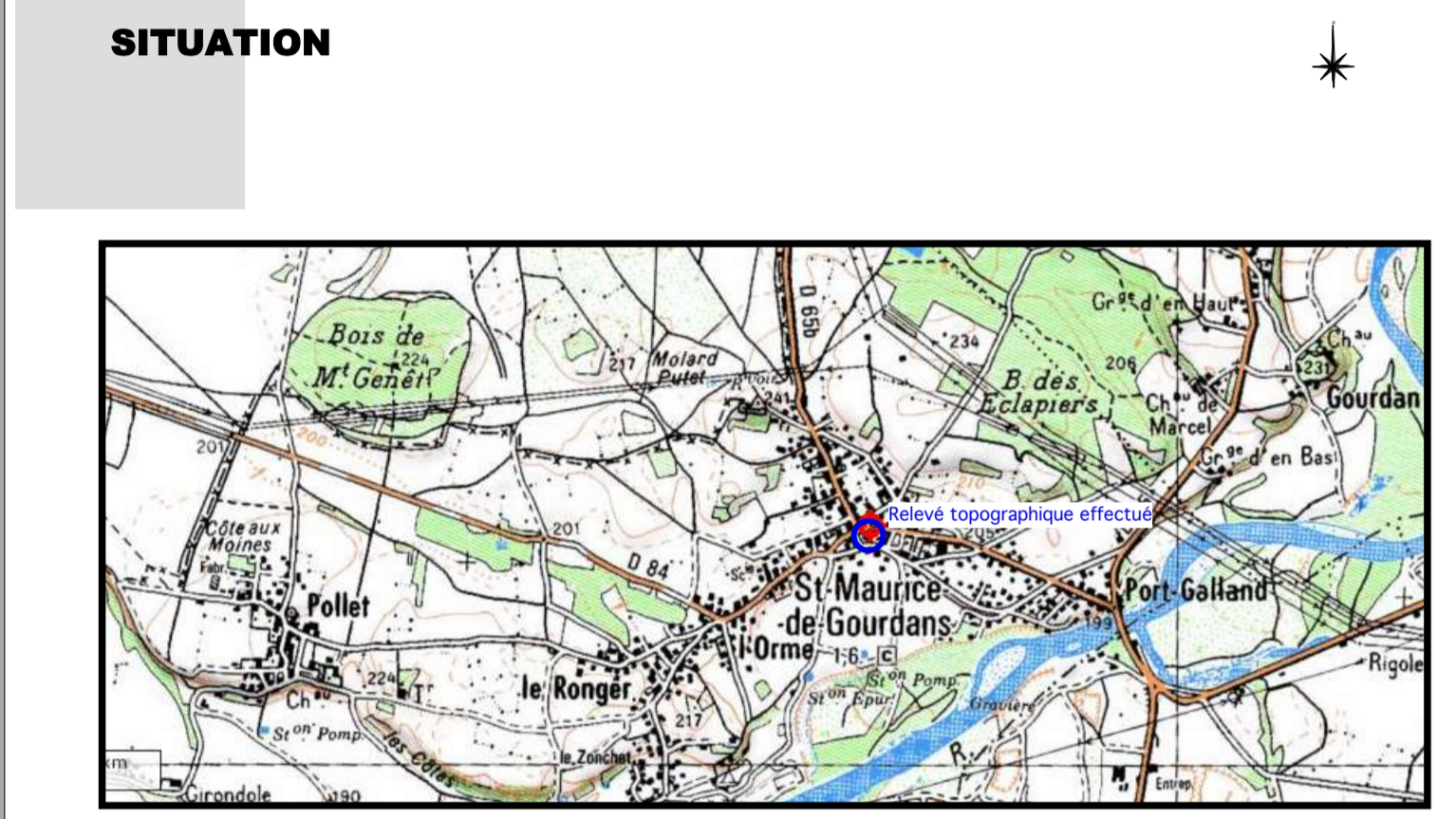


Indice	Date	Observations
a	22 Octobre 2020	Esquisse
b	02 Février 2021	Esquisse
c	12 Avril 2021	parvis + parking APS
d	15 Avril 2021	Modification sur parking
e	13 Juillet 2021	Plan travaux

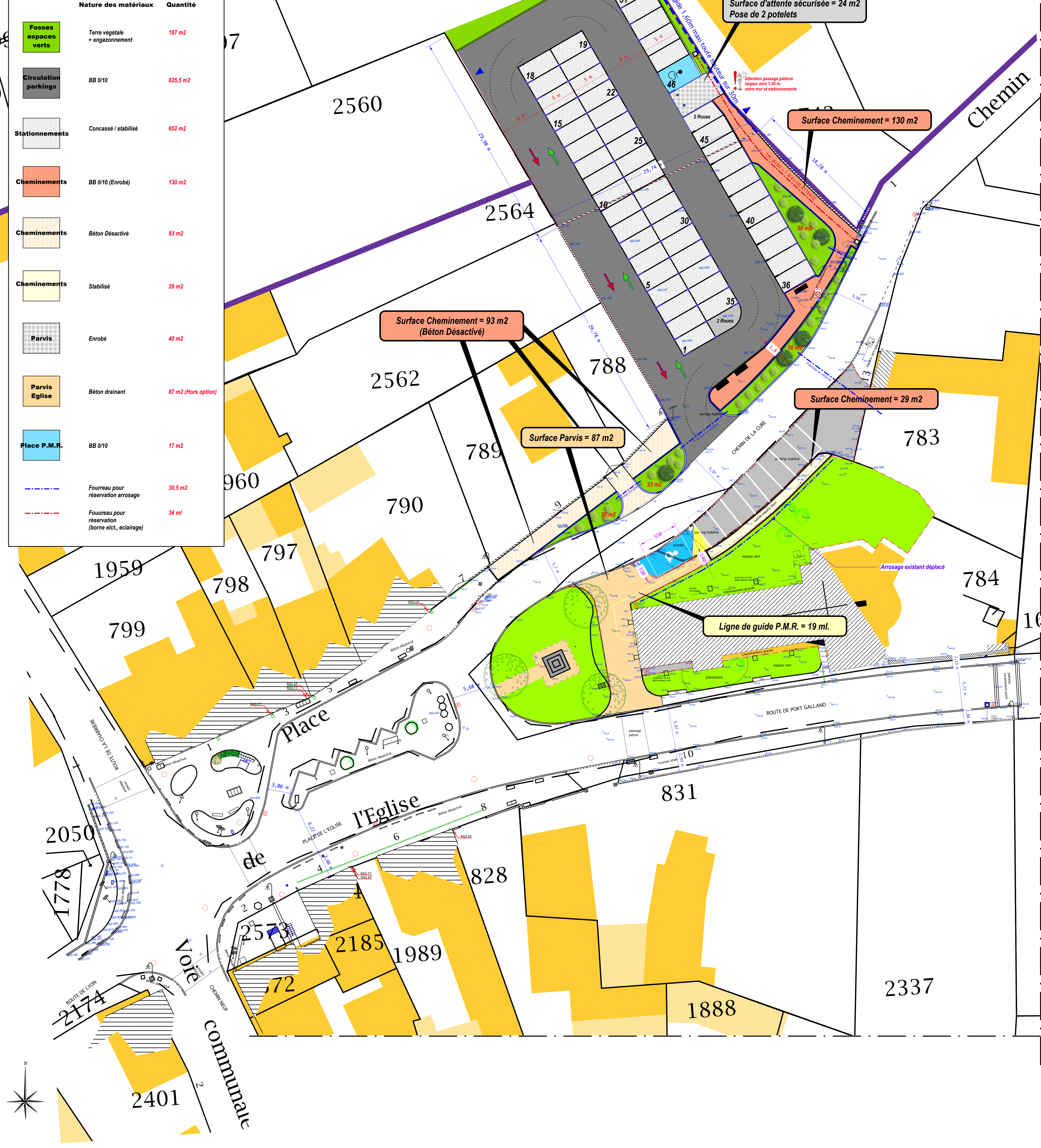


**LEGENDE**

Réseaux eaux	Réseaux usages	Réseaux
canalisations	regards réseaux	périmètre de signalisation
poteaux téléphoniques	grille	mur habit
coffret électrique	grille accident	clôture
chambre télécom	Decoupe EP	limite de chasse
	bouche à clé	application du cadastre
	bouche d'aération	Bordsure P1, T2, T3...
	poteau incendie	arbre feuillu
		haie

**SURFACES**

Nature des matériaux	Quantité
Fosses espaces verts Terre végétale + engazonnement	107 m <sup>2</sup>
Circulation parkings BB 0/10	825,5 m <sup>2</sup>
Stationnements Concassé / stabilisé	652 m <sup>2</sup>
Chemineements BB 0/10 (Enrobé)	130 m <sup>2</sup>
Chemineements Béton Désactivé	93 m <sup>2</sup>
Chemineements Stabilisé	29 m <sup>2</sup>
Parvis Enrobé	40 m <sup>2</sup>
Parvis Eglise Béton drainant	87 m <sup>2</sup> (Hors option)
Place P.M.R. BB 0/10	17 m <sup>2</sup>
Fourreau pour réservation arrosage	30,5 m <sup>2</sup>
Fourreau pour réservation (borne elct., éclairage)	34 m <sup>2</sup>



**TABOLEAU DE SYNTHÈSE DE LA DECLARATION DE PROJET DE TRAVAIL**

Numéro de la D.T			
202004108486520			
Exploitant concerné	Type	Sensible (O/N)	Classe de Précision
ENEDIS	Electricité		Attente réponse
BOUYGUES ENERGIES & SERVICES	Eclairage Public		Attente réponse
ORANGE	Réseau télécom		Attente réponse
SUEZ	AEP, EU, EP		Attente réponse
Mairie de Saint Maurice de Gourdans	Autres		Attente réponse